



AYUNTAMIENTO
Plaza España, 1
45992 Cabañas de la Sagra - Toledo
cabanas.sagra@aytoval.com.es
www.cabanasdelasagra.com
Telf: 925 35 50 51
y 925 35 51 79

Centro Sanitario para Reconocimiento Médico de Oposición para VIGILANTE MUNICIPAL


Ayuntamiento de Cabañas de la Sagra
(925-35.50.14/925-35.51.79)

Ruta para llegar hasta el Centro de Reconocimiento Médico ...




| Paso | Distancia | Instrucciones |
|------|-----------------|--|
| | | <u>Salida de Plaza de España, 1, Cabañas de la Sagra-TOLEDO</u> |
| 1 | 0h 0 m | <ul style="list-style-type: none"> ↑ <u>Calle Toledo durante 409 m</u> ↻ <u>Glorieta a 341 m y toma la primera Salida</u> ↑ <u>Calle Toledo durante 216 m</u> ↑ <u>Tránsito de Sector 3 durante 347 m</u> ↑ <u>Tránsito de Sector 4 durante 68 m</u> ↑ <u>Carretera de Madrid Toledo durante 100 m</u> |
| 2 | 0h 1m 1,2 Km | <p>Estás saliendo de la localidad de paso Cabañas de la Sagra</p> <p><u>Sigue por Carretera de Madrid Toledo durante 1,2 Km</u></p> <p>↻ <u>Glorieta a 1,1 Km y toma la primera Salida</u></p> <p><u>Continúa por Carretera local durante 155 m dirección CM-9402 / Magán / Mocejón</u></p> |
| 3 | 0h 3m 2,4 Km | <p>↑ <u>Toma la salida</u></p> <p>Carretera local </p> <p>A-42 / Toledo</p> |

- 4 0h 3m
2,5 Km  [Sigue por Carretera local durante **49 m**](#)
- 5 0h 3m
2,6 Km  [Continúa por Carretera local durante **25 m**](#)
- 6 0h 3m
2,6 Km  [Sigue por Carretera local durante **63 m**](#)
- 7 0h 3m
2,7 Km  [Continúa por Carretera local durante **264 m**](#)
- [Sigue por A-42 durante **2,8 Km**](#)
- [Toma la salida](#)
- 8 0h 3m
2,9 Km  A-42  57
Vía de Servicio
A-40
N-403 / Ávila
E-90
A-5
AP-41 / Madrid
- 9 0h 6m
5,7 Km [Tramo enlace durante **1,7 Km** dirección **A-40 / N-403 / Ávila / AP-41 / Madrid**](#)
- [Sigue por **A-40** durante **39,2 Km** dirección **A-40 / N-403 / Avila**](#)
- 10 0h 8m
7,4 Km  Precaución, posible carretera en construcción.
- [Toma la salida](#)
- A-40 
N-403 / Ávila
- 11 0h 41m
46,6 Km [Tramo enlace durante **1,6 Km** dirección **E-90 / A-5 / Badajoz**](#)
- [Sigue por **A-5/E-90** durante **30,2 Km**](#)
- [Toma la salida](#)
- 12 0h 42m
48,3 Km  A-5/E-90  106
Talavera de la Reina
Embalse de Cazalegas
-  **Estaciones de servicio**
-  **Cámaras DGT**
-  [PK 77.500 Acceso Santa Olaya este](#)

 [PK 86.500 Acceso a El Casar de Escalona](#)

 [PK 96.600 Cruce con CM-4002 a Cardiel de los Montes](#)

13 Km 1h 1m
78,5  [Continúa por **CM-4101** durante **1,5 Km** dirección **CM-4000 / Toledo / Talavera de la Reina**](#)

 [Glorieta a **539 m** y toma la **segunda Salida**](#)

Estás entrando en la localidad de paso **El Encinado**

 [Glorieta a **652 m** y toma la **segunda Salida**](#)

 [CM-4101 durante **2,1 Km**](#)

Estás saliendo de la localidad de paso **El Encinado**

14 Km 1h 6m
82,1  [Sigue por **CM-4101** durante **4 Km**](#)

 [Glorieta a **2,9 Km** y toma la **segunda Salida**](#)

 [Glorieta a **765 m** y toma la **primera Salida**](#)

Estás entrando en la localidad de paso **Talavera de la Reina**

 [Calle Palomarejo \(Calle Palomarejo\) durante **548 m**](#)

 [Glorieta a **460 m** y toma la **segunda Salida**](#)

 [Avenida de Madrid \(Avenida de Madrid\) durante **654 m**](#)

 [Glorieta a **390 m** y toma la **segunda Salida**](#)

 [Glorieta a **190 m** y toma la **primera Salida**](#)


 [Avenida de Extremadura \(Avenida de Extremadura\) durante **568 m**](#)

 [Calle del Prado \(Calle del Prado\) durante **130 m**](#)

 [Avenida de Gregorio Ruiz durante **129 m**](#)

 [Calle del Cristo de la Guía durante **17 m**](#)

 [Calle de la Cabeza del Moro durante **148 m**](#)

15 Km 1h 13m
88,3  [Calle del Cristo de la Guía, 14, Talavera de la Reina-TOLEDO](#)

 **Estaciones de servicio**